



> Retouradres Postbus 97 3440 AB WOERDEN

ProRail Railinfrabeheer
T.a.v. mevr. drs. C. Zuiderwijk-Jacobs
Postbus 2038
3500 GA UTRECHT

**Directoraat-Generaal
Ruimte**
Directie
Leefomgevingskwaliteit
Bureau Sanering
Verkeerslawaa

De Bleek 10
Postbus 97
3440 AB WOERDEN
T 0348 - 487 450
F 0348 - 487 405

Contactpersoon
dhr. J.W. Takkenberg
T 0348 - 487 457
jw.takkenberg@meursgroep.nl

Kenmerk
BSV 2011034960

Projectnummer
222.144.00

Zaaknummer

Uw brief
26 november 2009
21 mei 2010
oktober 2010

Uw kenmerk

Bijlage(n)
1

Datum **3 1 JAN. 2011**

Betreft Vaststelling ingevolge het Besluit geluidhinder van de ten hoogste toelaatbare waarde van de geluidsbelasting en de maatregelen voor het project Goes, cluster G11 en G12

Geachte mevrouw Zuiderwijk-Jacobs,

Bij brief van 17 juli 2006, met kenmerk LMV 2006284694, heb ik de ten hoogste toelaatbare waarde van de geluidsbelasting en de maatregelen voor het project Goes cluster 11 en 12 vastgesteld. Bij de gemeente Goes en andere betrokkenen ontstond echter de wens om onderzoek te (laten) verrichten naar de mogelijkheden voor een verdiepte ligging van het spoor binnen de bebouwde kom van Goes. In bestuurlijk overleg tussen het rijk en de betrokken decentrale overheden is overeengekomen ruimte te bieden voor dit onderzoek. In afwachting van de resultaten van dit onderzoek was het niet opportuun om over te gaan tot het treffen van de eerder vastgestelde maatregelen die niet pasten bij zo'n eventuele verdiepte ligging van het spoor. Om die reden heb ik het genoemde besluit van 17 juli 2006 en alle nadien genomen besluiten over clusters 11 en 12 bij besluit van 22 december 2009, met kenmerk BSV 2009056994, ingetrokken.

Voor een aantal andere gedeelten van de Zeeuwse lijn werden de besluiten tot vaststelling van ten hoogste toelaatbare waarden van de geluidsbelasting en de maatregelen door de Afdeling bestuursrechtspraak van de Raad van State vernietigd in de uitspraken van 21 mei 2008 en van 26 augustus 2009. Niet alleen voor de clusters 11 en 12 van het project Goes, maar ook voor die andere trajectgedeelten dien ik derhalve nieuwe besluiten te nemen. Gelet op eerdere uitspraken van de Afdeling bestuursrechtspraak kunnen die besluiten niet worden gebaseerd op het door ProRail in 2006 ingediende saneringsprogramma, aangezien dat volgens de Afdeling niet voldoet aan de daaraan te stellen eisen. Daarom dienen mijn nieuwe besluiten gebaseerd te worden op een nieuw saneringsprogramma.

Bij brief d.d. 26 november 2009, kenmerk ZWL/GEL/2079591, later aangevuld bij schrijven d.d. 21 mei 2010 en bij e-mail van 15 oktober 2010, heb ik het nieuwe saneringsprogramma van u ontvangen. Ik constateer dat u in dit programma de maatregelen hebt afgestemd op de door de gemeente Goes en andere betrokkenen gewenste constructie met een betonnen bak, die het resultaat is van het hiervoor genoemde onderzoek en de decentrale bestuurlijke besluitvorming

daarover die begin 2010 plaatsvond. Hoewel de betonnen bak zelf geen deel uitmaakt van de in dit kader vast te stellen maatregelen, hangen de bak en de maatregelen in constructief opzicht wel zeer nauw samen.

Directoraat-Generaal
Ruimte
Directie
Leefomgevingskwaliteit
Bureau Sanering
Verkeerslawaaï

Ten opzichte van de uitgangspunten van het eerdere, vervallen saneringsprogramma uit 2006 is er een aantal wijzigingen:

- Geluidsbelastingen zijn berekend in Lden in plaats van Letmaal;
- Uitgangspunt is de vaststaande saneringslijst na de eindmelding op grond van artikel 4.17 van het Besluit geluidhinder;
- Een nieuw Reken- en Meetvoorschrift 2006 (versie augustus 2009) waarin onder meer ook stille goederentreinen als materieelcategorie zijn opgenomen;
- Geactualiseerde prognose voor 2020 met:
 - o 20% meer goederentreinen dan waarmee oorspronkelijk is gerekend in 2006
 - o 80% stille goederentreinen gedurende het gehele etmaal¹
 - o vervanging van het oude Mat'64-personenmaterieel (Categorie 1 volgens het Reken en Meetvoorschrift) door moderner en stiller materieel (Categorie 8)
- Een afwegingskader voor raildempers;

Datum
31 JAN 2011

Kenmerk
BSV 2011034960

U heeft het doelmatigheidscriterium van ProRail gebruikt. Ik ga hiermee akkoord, aangezien in artikel 8, tweede lid, juncto bijlage III van de Regeling doelmatigheid geluidmaatregelen Wet geluidhinder een uitzondering is gemaakt voor de Zeeuwse lijn.

Ten aanzien van de **saneringsobjecten** waarop uw programma betrekking heeft, heb ik, met toepassing van artikel 4.23 van het Besluit geluidhinder, bij bijgaande beschikking de ten hoogste toelaatbare waarde van de geluidsbelasting van de gevels van de in uw verzoek genoemde saneringsobjecten en de maatregelen voor de betreffende saneringsobjecten vastgesteld.

Conform het gestelde in 4.25 van het Besluit geluidhinder komen geluidwerende maatregelen slechts in aanmerking voor financiering van rijkswegen indien de geluidsbelasting op de gevel van de betreffende woningen en andere geluidsgevoelige bestemmingen hoger is dan 63 dB respectievelijk 58 dB en de geluidbelasting binnen de geluidsgevoelige ruimten hoger is dan 43 dB respectievelijk 38 dB.

Tevens heb ik de ten hoogste toelaatbare waarde van de geluidsbelasting en de maatregelen vastgesteld voor de betreffende in uw programma opgenomen niet-saneringsobjecten. Dit heb ik gedaan met toepassing van artikel 4.7, tweede lid, en artikel 4.23 van het Besluit geluidhinder en met inachtneming van artikel 4.13 en 4.14 van het Besluit geluidhinder.

¹ In opdracht van het toenmalige ministerie van V&W heeft DHV onderzoek verricht naar de toekomstige geluidsproductie van treinen. Het resultaat is opgenomen in het rapport "Instroom stil materieel Nederland - Percentages stil materieel in prognoses voor reizigers- en goederenvervoer" van maart 2009. Op grond hiervan heeft het ministerie van V&W bij brief van 14 juli 2009 aan ProRail aangegeven dat kan worden uitgegaan van 80% stil goederenmaterieel in 2020.

Mijn beoordeling van in uw programma opgenomen maatregelen betreft alleen de afweging tussen deze aard van maatregelen en mogelijke alternatieven.

De kosten van de te treffen maatregelen komen voor rekening van ProRail.

Specifiek voor de situatie in Goes merk ik voorts het volgende op. Ingevolge de gedoogbeschikking van 6 mei 2009, kenmerk DGR/LOK 2009033576, en de verlenging van de gedoogbeschikking d.d. 19 februari 2010, kenmerk DGR/LOK2010001767, gold voor het baanvak binnen de bebouwde kom van Goes tussen km 47.120 en km 49.725 een beperking van de rijnsnelheid voor goederentreinen in beide rijrichtingen tot maximaal 60 kilometer per uur gedurende het gehele etmaal. Formeel is deze beperking vervallen per 1 september jongstleden, toen genoemd besluit van 19 februari 2010 afliep.

In overleg met vertegenwoordigers van het ministerie van Infrastructuur en Milieu is van de zijde van uw organisatie eerder aangegeven dat deze beperking van de maximum snelheid voor goederentreinen ook na 1 september 2010 voortgezet zou worden in afwachting van de realisering van de benodigde geluidbeperkende maatregelen ter plaatse aan en langs het spoor. Daartoe wordt de handhaving van de snelheidsbeperking inmiddels geregeld via het systeem van automatische treinbeïnvloeding (ATB) en is deze ook opgenomen in de netverklaring van ProRail. Gezien het voorgaande vertrouw ik er dan ook op dat de beperking van de maximum snelheid inderdaad zal worden gehandhaafd totdat de maatregelen uit bijgaand besluit zijn uitgevoerd.

Ik zal zorg dragen voor de bekendmaking van de beschikking door middel van een kennisgeving in de Staatscourant en in een plaatselijke krant.

Ik zal voorts de gemeente Goes verzoeken het bijgevoegde besluit en het programma van maatregelen met de bijbehorende stukken op de secretarie ter inzage te leggen.

Voor de goede orde deel ik u mede dat ik de eventuele bezwarenbehandeling zal aanvangen nadat de termijn voor het indienen van de bezwaren is verstreken. Het ligt in mijn voornemen te bevorderen dat de daarbij behorende procedure wordt afgerond binnen de daarvoor gestelde termijn van uiterlijk twaalf weken, waarbij ik er vanuit ga dat u (indien nodig) tijdig in een ambtsbericht een reactie op de eventueel aangevoerde bezwaren geeft.

Ik verzoek u bij verdere correspondentie het projectnummer te vermelden.

Hoogachtend,

De Staatssecretaris van Infrastructuur en Milieu,
voor deze:
de directeur -generaal Ruimte,
o.l.:
de directeur Leefomgevingskwaliteit

ing. C.M. Moons

**Directoraat-Generaal
Ruimte**
Directie
Leefomgevingskwaliteit
Bureau Sanering
Verkeerslawaa

Datum
31 JAN. 2011
Kenmerk
BSV 2011034960



> Retouradres Postbus 97 3440 AB WOERDEN

beschikking

De staatssecretaris van Infrastructuur en Milieu,

Overwegende,

dat burgemeester en wethouders van Goes op grond van artikel 4.17 van het Besluit geluidhinder voor 1 januari 2007 aan mij de gevallen hebben gemeld waarin op 1 juli 1987 een spoorweg aanwezig was terwijl op dat tijdstip binnen de zone van die spoorweg reeds woningen aanwezig waren en de geluidsbelasting vanwege de spoorweg, op dat tijdstip hoger was dan 65 dB(A);

dat op 1 juli 1987 de geluidsbelasting vanwege de spoorweg "Traject 661/662, km 46.500-61.900", gelegen binnen de gemeente Goes, van de gevels van de woningen, zoals aangegeven op de van dit besluit deel uitmakende lijst in bijlage 1, hoger was dan 65 dB(A) en dat deze woningen tijdig zijn gemeld;

dat de staatssecretaris met toepassing van artikel 4.23 van het Besluit geluidhinder voor deze geluidsgevoelige bestemmingen op basis van een ingediend saneringsprogramma de ten hoogste toelaatbare waarden van de geluidsbelasting en de maatregelen vaststelt;

dat ProRail de situatie met betrekking tot het spoor dusdanig heeft gewijzigd dat er sprake is van een wijziging van een spoorweg;

dat ingevolge artikel 4.7, eerste lid, van het Besluit geluidhinder niet mag worden overgegaan tot wijziging van een spoorweg dan nadat de staatssecretaris met betrekking tot de eerder genoemde geluidsgevoelige bestemmingen toepassing heeft gegeven aan artikel 4.23 van het Besluit geluidhinder;

dat de staatssecretaris ingevolge artikel 4.7, tweede en derde lid, en met inachtneming van artikel 4.13 en 4.14 van het Besluit geluidhinder ook voor de daarvoor in aanmerking komende niet-saneringsobjecten de ten hoogste toelaatbare waarden en maatregelen vaststelt;

dat ProRail ingevolge artikel 4.18 van het Besluit geluidhinder gehouden is een programma van maatregelen (saneringsprogramma) op te stellen, die naar haar oordeel in aanmerking komen om de geluidsbelasting, vanwege de spoorweg "Traject 661/662, km 46.500-61.900", van de gevels van de saneringsobjecten zoveel mogelijk te beperken tot 55 dB en om zo nodig te voldoen aan artikel 4.25 van het Besluit geluidhinder;

dat ProRail ingevolge artikelen 4.7, 4.13 en 4.14 van het Besluit geluidhinder tevens gehouden is een programma van maatregelen (saneringsprogramma) op

**Directoraat-Generaal
Ruimte**
Directie
Leefomgevingskwaliteit
Bureau Sanering
Verkeerslawaaï

De Bleek 10
Postbus 97
3440 AB WOERDEN
T 0348 - 487 450
F 0348 - 487 405

Contactpersoon
dhr. J.W. Takkenberg

T 0348 - 487 457
jw.takkenberg@meursgroep.nl

Datum
31 JAN. 2011

Kenmerk
BSV 2011034960

Projectnummer
222.144.00

Zaaknummer

Uw brief

Uw kenmerk

Bijlage(n)
1

te stellen, die naar haar oordeel in aanmerking komen om de geluidsbelasting, vanwege de spoorweg "Traject 661/662, km 46.500-61.900", van de gevels van de daarvoor in aanmerking komende niet-saneringsobjecten zoveel mogelijk te beperken tot

- 55 dB, of
- in geval eerder een hogere waarde voor de ten hoogste toelaatbare geluidbelasting vanwege de te wijzigen spoorweg is vastgesteld en de heersende geluidbelasting is hoger dan 55 dB de laagste van de volgende twee waarden:
 - o de waarde van de geluidbelasting op het tijdstip waarop met de wijziging een aanvang is gemaakt,
 - o de eerder vastgestelde waarde, of
- indien niet eerder een hogere waarde voor de ten hoogste toelaatbare geluidbelasting vanwege de te wijzigen spoorweg is vastgesteld en de heersende geluidbelasting is hoger dan 55 dB de laagste van de volgende twee waarden:
 - o de geluidbelasting op 1 juli 1987,
 - o de waarde van de geluidbelasting op het tijdstip waarop met de wijziging een aanvang is gemaakt

en om zo nodig te voldoen aan artikel 4.24 van het Besluit geluidhinder;

dat ProRail het onderhavige saneringsprogramma ingevolge artikel 4.23, eerste lid, van het Besluit geluidhinder, bij brief van 26 november 2009, kenmerk ZWL/GEL/2079591, later aangevuld bij schrijven d.d. 21 mei 2010 en bij e-mail van 15 oktober 2010, aan de staatssecretaris van Infrastructuur en Milieu en diens ambtsvoorganger heeft voorgelegd;

dat ProRail in het programma de maatregelen heeft afgestemd op de door de gemeente Goes en andere betrokkenen gewenste constructie met een betonnen bak, met de aanleg waarvan de gemeenteraad van Goes heeft ingestemd in zijn vergadering van 18 februari 2010;

dat het saneringsprogramma in overeenstemming met de wettelijke voorschriften is voorbereid en tot stand gekomen;

dat de motivatie van ProRail ten aanzien van de maatregelkeuze overeenkomt met de uitgangspunten van mijn beleid;

dat het programma van maatregelen ongewijzigd bij de onderhavige beschikking wordt betrokken;

dat de ingebrachte zienswijzen en de reactie van ProRail daarop bij de onderhavige beschikking worden betrokken;

dat de tenuitvoerlegging van de maatregelen zoals opgenomen in het voornoemde programma van maatregelen zal resulteren in een geluidsbelasting van de gevels van de bovenbedoelde woningen vanwege de spoorweg "Traject 661, km 40.300-46.500", zoals aangegeven op de van dit besluit deel uitmakende, gewaarmerkte lijsten;

**Directoraat-Generaal
Ruimte**
Directie
Leefomgevingskwaliteit
Bureau Sanering
Verkeerslawaaï

Datum
31 JAN. 2011

Kenmerk
BSV 2011034960

gelet op:

artikel 4.7, artikel 4.13, artikel 4.14, artikel 4.23 van het Besluit geluidhinder;

besluit:

artikel 1:

Voor de gevels van de te saneren objecten, in alle gevallen woningen gelegen binnen de geluidszone langs de spoorweg "Traject 661/662, km 46.500-61.900" in Goes, gemeente Goes, een ten hoogste toelaatbare waarde van de geluidsbelasting vanwege de spoorweg "Traject 661/662, km 46.500-61.900" vast te stellen, welke waarde is vermeld achter de woningen opgenomen in de van dit besluit deel uitmakende, gewaarmerkte lijst in bijlage 1. De vaststelling geschiedt onder de voorwaarde dat voldaan wordt aan het gestelde in artikel 4.25 van het Besluit geluidhinder;

artikel 2:

Voor de gevels van de andere niet-saneringswoningen gelegen binnen de geluidszone langs de spoorweg "Traject 661/662, km 46.500-61.900" in Goes, gemeente Goes, een ten hoogste toelaatbare waarde van de geluidsbelasting vanwege de spoorweg "Traject 661/662, km 46.500-61.900" vast te stellen, welke waarde is vermeld achter de woningen opgenomen in de van dit besluit deel uitmakende, gewaarmerkte lijst in bijlage 2. De vaststelling geschiedt onder de voorwaarde dat voldaan wordt aan het gestelde in artikel 4.24 van het Besluit geluidhinder;

artikel 3:

De aard van de maatregelen vast te stellen conform het programma van maatregelen van ProRail, houdende

- het aanbrengen van raildempers op de volgende trajecten:

km van	km tot	spoor	lengte
47.600	47.921	beide	321 m ¹
47.939	48.525	beide	586 m ¹

- het plaatsen van de hieronder genoemde geluidschermen met een hoogte variërend van 1,0 tot 1,5 m + BS langs de spoorlijn ter hoogte van Traject 661/662 te Goes, dat strekt tot het terugbrengen van de geluidsbelasting van de gevels van de betrokken woningen, vanwege de spoorweg "Traject 661/662, km 46.500-61.900"

locatie	van	tot	lengte	hoogte
noordzijde	km 48.640	km 48.670	30 m ¹	1,0 m+ BS
noordzijde	km 48.670	km 48.750	80 m ¹	1,5 m+ BS
noordzijde	km 48.750	km 48.800	50 m ¹	1,0 m+ BS

- het plaatsen van de hieronder genoemde afscherpende maatregelen met een hoogte van 0,8 meter+ BS direct langs het spoor ter hoogte van Traject

**Directoraat-Generaal
Ruimte**
Directie
Leefomgevingskwaliteit
Bureau Sanering
Verkeerslawaa

Datum
31 JAN. 2011

Kenmerk
BSV 2011034960

661/662 te Goes, dat strekt tot het terugbrengen van de geluidsbelasting van de gevels van de betrokken woningen, vanwege de spoorweg "Traject 661/662, km 46.500-61.900"

**Directoraat-Generaal
Ruimte**
Directie
Leefomgevingskwaliteit
Bureau Sanering
Verkeerslawaaï

Datum
31 JAN. 2011
Kenmerk
BSV 2011034960

locatie	van	tot	lengte	hoogte
noordzijde	km 47.975	km 48.175	200 m ¹	0,8 m+ BS
noordzijde	km 48.300	km 48.625	325 m ¹	0,8 m+ BS
zuidzijde	km 47.690	km 47.928	238 m ¹	0,8 m+ BS
zuidzijde	km 47.937	km 48.610	673 m ¹	0,8 m+ BS

Plaatsing direct langs het spoor is slechts mogelijk in combinatie met de aanleg van een bakconstructie. Indien hiertoe niet wordt overgegaan, dienen door ProRail akoestisch gelijkwaardige maatregelen te worden getroffen. De bakconstructie maakt geen deel uit van dit besluit. Het definitieve besluit tot aanleg van de bakconstructie dient voor 1 september 2011 genomen te zijn door het gemeentebestuur van Goes. Indien die termijn niet gehaald wordt, zal ProRail overgaan tot de uitvoering van akoestisch gelijkwaardige maatregelen.

- en tevens houdende het toepassen van aanvullende geluidwerende maatregelen die strekken tot het terugbrengen van de geluidsbelasting vanwege de spoorweg "Traject 661/662, km 46.500-61.900" binnen de betrokken woningen voor zover niet wordt voldaan aan de in artikel 4.24 en artikel 4.25 van het Besluit geluidhinder genoemde binnenwaarden. De betrokken woningen, in de gemeente Goes, zijn opgenomen in de gewaarmerkte lijsten die deel uitmaken van dit besluit.

Tegen deze beschikking kan binnen zes weken na de datum van bekendmaking hiervan op grond van artikel 6:7 van de Algemene wet bestuursrecht een bezwaarschrift worden ingediend bij de staatssecretaris van Infrastructuur en Milieu, p/a Bureau Sanering Verkeerslawaaï, Postbus 97, 3440 AB Woerden. Het bezwaarschrift moet op grond van artikel 6:5 van de Algemene wet bestuursrecht ondertekend zijn, van een datum en van een naam en adres zijn voorzien. Duidelijk moet zijn aangegeven waarom tegen de beschikking bezwaar wordt gemaakt en zo mogelijk moet een kopie van de beschikking worden meegezonden.

Gelijktijdig met of direct na indiening van het bezwaarschrift kan, bij een spoedeisend belang, een verzoek worden gedaan tot het treffen van een voorlopige voorziening. Zo'n verzoek dient te worden gericht aan de Voorzitter van de Afdeling bestuursrechtspraak van de Raad van State en dient te worden gezonden aan de Afdeling bestuursrechtspraak van de Raad van State, Postbus 20019, 2500 EZ Den Haag.

Het verzoek om voorlopige voorziening moet zijn ondertekend en voorzien van een datum en van een naam en adres. Daarnaast moet worden vermeld welk bestuursorgaan het besluit heeft genomen, in dit geval de staatssecretaris van Infrastructuur en Milieu, zo mogelijk aangevuld met de datum en het kenmerk van het besluit. Verder bevat het verzoek om voorlopige voorziening een opgave van de reden(en) waarom de verzoeker(s) zich met het besluit niet kan (kunnen) verenigen.

Bij het verzoek om een voorlopige voorziening dient voorts een afschrift van het bezwaarschrift te worden overgelegd. Zo mogelijk wordt tevens een afschrift van de beschikking, waarop het geschil betrekking heeft, overgelegd.

In verband met de behandeling van het verzoek om een voorlopige voorziening wordt een bedrag aan griffierecht geheven. Over de hoogte van dat bedrag, de wijze waarop en de termijn waarbinnen dit moet worden betaald, wordt, na indiening van het verzoek, bericht toegezonden door de Raad van State.

Voor algemene inlichtingen over het indienen van een bezwaarschrift kan de brochure 'Bezwaar en beroep tegen een beslissing van de overheid' over voorzieningsmogelijkheden op grond van de Algemene wet bestuursrecht worden aangevraagd bij:

Postbus 51, Postbus 20002, 2500 EA Den Haag of telefonisch via de Postbus 51 Infolijn, telefoon 0800 - 8051. De brochure kan ook worden gedownload via: www.rijksoverheid.nl.


Hoogachtend,

De Staatssecretaris van Infrastructuur en Milieu,
voor deze:

de directeur -generaal Ruimte,

o.l.:

de directeur Leefomgevingskwaliteit



ing. C.M. Moons

**Directoraat-Generaal
Ruimte**
Directie
Leefomgevingskwaliteit
Bureau Sanering
Verkeerslawaa

Datum
31 JAN. 2011

Kenmerk
BSV 2011034960



bijlage 1

Directoraat-Generaal
Ruimte
Directie
Leefomgevingskwaliteit
Bureau Sanering
Verkeerslawaa

Projectnummer: 222.144.00;

Datum

Deze bijlage behoort bij de beschikking van de staatsecretaris van Infrastructuur en Milieu d.d. **31 JAN. 2017**, BSV 2011034960.

Kenmerk
BSV 2011034960

Saneringsobjecten

Voor de gevels van de hieronder vermelde saneringsobjecten in Goes en Kloetinge, gemeente Goes, is met toepassing van artikel 4.23 van het Besluit geluidhinder de daarbij genoemde waarde vastgesteld als de ten hoogste toelaatbare waarde van de geluidsbelasting vanwege de spoorweg "Traject 661/662, km 46.500-61.900" in de gemeente Goes.

Straat	Huisnr	Postcode	Hoogte [M]	Geluidsbelasting ten gevolge van:	Geluidsbelasting [dB]	Kadastrale aanduiding
Bergweg	99	4461 NA	1,5	Traject 661/662, km46.500-61.900	55	Gemeente Goes, Sectie F,916
Bergweg	99	4461 NA	5	Traject 661/662, km46.500-61.900	57	Gemeente Goes, Sectie F,916
Bergweg	99	4461 NA	7,5	Traject 661/662, km46.500-61.900	58	Gemeente Goes, Sectie F,916
Breitnerstraat	99	4462 SM	1,5	Traject 661/662, km46.500-61.900	55	Gemeente Goes, Sectie E,3816
Breitnerstraat	99	4462 SM	5	Traject 661/662, km46.500-61.900	58	Gemeente Goes, Sectie E,3816
Breitnerstraat	99	4462 SM	7,5	Traject 661/662, km46.500-61.900	59	Gemeente Goes, Sectie E,3816
Buys Ballotstraat	1	4462 AM	1,5	Traject 661/662, km46.500-61.900	63	Gemeente Goes, Sectie E,2537
Buys Ballotstraat	1	4462 AM	5	Traject 661/662, km46.500-61.900	64	Gemeente Goes, Sectie E,2537
Buys Ballotstraat	2	4462 AP	1,5	Traject 661/662, km46.500-61.900	58	Gemeente Goes, Sectie E,2486
Buys Ballotstraat	2	4462 AP	5	Traject 661/662, km46.500-61.900	63	Gemeente Goes, Sectie E,2486
Buys Ballotstraat	2 A	4462 AP	1,5	Traject 661/662, km46.500-61.900	55	Gemeente Goes, Sectie E,2487

Straat	Huisnr	Postcode	Hoogte [M1]	Geluidsbelasting ten gevolge van:	Geluidsbelasting [dB]	Kadastrale aanduiding
Buys Ballotstraat	2 A	4462 AP	5	Traject 661/662, km46.500-61.900	58	Gemeente Goes, Sectie E,2487
Buys Ballotstraat	3	4462 AM	1,5	Traject 661/662, km46.500-61.900	59	Gemeente Goes, Sectie E,2538
Buys Ballotstraat	3	4462 AM	5	Traject 661/662, km46.500-61.900	61	Gemeente Goes, Sectie E,2538
Buys Ballotstraat	4	4462 AP	1,5	Traject 661/662, km46.500-61.900	55	Gemeente Goes, Sectie E,4278
Buys Ballotstraat	4	4462 AP	5	Traject 661/662, km46.500-61.900	57	Gemeente Goes, Sectie E,4278
Buys Ballotstraat	4 A	4462 AP	1,5	Traject 661/662, km46.500-61.900	55	Gemeente Goes, Sectie E,2269
Buys Ballotstraat	4 A	4462 AP	5	Traject 661/662, km46.500-61.900	57	Gemeente Goes, Sectie E,2269
Buys Ballotstraat	5	4462 AM	1,5	Traject 661/662, km46.500-61.900	56	Gemeente Goes, Sectie E,2641
Buys Ballotstraat	5	4462 AM	5	Traject 661/662, km46.500-61.900	59	Gemeente Goes, Sectie E,2641
Buys Ballotstraat	6	4462 AP	1,5	Traject 661/662, km46.500-61.900	55	Gemeente Goes, Sectie E,2270
Buys Ballotstraat	6	4462 AP	5	Traject 661/662, km46.500-61.900	56	Gemeente Goes, Sectie E,2270
Jan Steenstraat	2	4462 SV	1,5	Traject 661/662, km46.500-61.900	55	Gemeente Goes, Sectie E,3766
Jan Steenstraat	2	4462 SV	5	Traject 661/662, km46.500-61.900	58	Gemeente Goes, Sectie E,3766
Kloetingseweg	4	4462 BA	1,5	Traject 661/662, km46.500-61.900	60	Gemeente Goes, Sectie E,1814
Kloetingseweg	4	4462 BA	5	Traject 661/662, km46.500-61.900	65	Gemeente Goes, Sectie E,1814
Kloetingseweg	4	4462 BA	7,5	Traject 661/662, km46.500-61.900	66	Gemeente Goes, Sectie E,1814
Kloetingseweg	6	4462 BA	1,5	Traject 661/662, km46.500-61.900	59	Gemeente Goes, Sectie E,1709
Kloetingseweg	6	4462 BA	5	Traject 661/662, km46.500-61.900	62	Gemeente Goes, Sectie E,1709
Kloetingseweg	8	4462 BA	1,5	Traject 661/662, km46.500-61.900	59	Gemeente Goes, Sectie E,1710

Directoraat-Generaal Ruimte
Directie
Leefomgevingskwaliteit
Bureau Sanering
Verkeerslawaaï

Datum
31 JAN. 2011
Kenmerk
BSV 2011034960

Straat	Huisnr	Postcode	Hoogte [M1]	Geluidsbelasting ten gevolge van:	Geluidsbelasting [dB]	Kadastrale aanduiding
Kloetingseweg	8	4462 BA	5	Traject 661/662, km46.500-61.900	62	Gemeente Goes, Sectie E,1710
Koningin Wilhelminastr	1	4481 AA	1,5	Traject 661/662, km46.500-61.900	55	Gemeente Kloetinge, Sectie A,2161
Koningin Wilhelminastr	1	4481 AA	5	Traject 661/662, km46.500-61.900	56	Gemeente Kloetinge, Sectie A,2161
Koningin Wilhelminastr	2	4481 AA	1,5	Traject 661/662, km46.500-61.900	55	Gemeente Kloetinge, Sectie A,2160
Koningin Wilhelminastr	2	4481 AA	5	Traject 661/662, km46.500-61.900	55	Gemeente Kloetinge, Sectie A,2160
Koningin Wilhelminastr	3	4481 AA	1,5	Traject 661/662, km46.500-61.900	55	Gemeente Kloetinge, Sectie A,2159
Koningin Wilhelminastr	3	4481 AA	5	Traject 661/662, km46.500-61.900	55	Gemeente Kloetinge, Sectie A,2159
Koningin Wilhelminastr	4	4481 AA	1,5	Traject 661/662, km46.500-61.900	55	Gemeente Kloetinge, Sectie A,2158
Koningin Wilhelminastr	4	4481 AA	5	Traject 661/662, km46.500-61.900	55	Gemeente Kloetinge, Sectie A,2158
Koningin Wilhelminastr	5	4481 AA	1,5	Traject 661/662, km46.500-61.900	55	Gemeente Kloetinge, Sectie A,2157
Koningin Wilhelminastr	5	4481 AA	5	Traject 661/662, km46.500-61.900	55	Gemeente Kloetinge, Sectie A,2157
Koningin Wilhelminastr	6	4481 AA	1,5	Traject 661/662, km46.500-61.900	55	Gemeente Kloetinge, Sectie A,2156
Koningin Wilhelminastr	6	4481 AA	5	Traject 661/662, km46.500-61.900	55	Gemeente Kloetinge, Sectie A,2156
Koningin Wilhelminastr	6	4481 AA	7,5	Traject 661/662, km46.500-61.900	55	Gemeente Kloetinge, Sectie A,2156
Koningin Wilhelminastr	7	4481 AA	1,5	Traject 661/662, km46.500-61.900	55	Gemeente Kloetinge, Sectie A,2155
Koningin Wilhelminastr	7	4481 AA	5	Traject 661/662, km46.500-61.900	55	Gemeente Kloetinge, Sectie A,2155
Koningin Wilhelminastr	7	4481 AA	7,5	Traject 661/662, km46.500-61.900	55	Gemeente Kloetinge, Sectie A,2155
Koningin Wilhelminastr	8	4481 AA	1,5	Traject 661/662, km46.500-61.900	55	Gemeente Kloetinge, Sectie A,2154
Koningin Wilhelminastr	8	4481 AA	5	Traject 661/662, km46.500-61.900	55	Gemeente Kloetinge, Sectie A,2154

Directoraat-Generaal
Ruimte
Directie
Leefomgevingskwaliteit
Bureau Sanering
Verkeerslawaa

Datum
31 JAN. 2011

Kenmerk
BSV 2011034960

Straat	Huisnr	Postcode	Hoogte [M]	Geluidsbelasting ten gevolge van:	Geluidsbelasting [dB]	Kadastrale aanduiding
Koningin Wilhelminastr	8	4481 AA	7,5	Traject 661/662, km46.500-61.900	55	Gemeente Kloetinge, Sectie A,2154
Koningin Wilhelminastr	9	4481 AA	1,5	Traject 661/662, km46.500-61.900	55	Gemeente Kloetinge, Sectie A,2153
Koningin Wilhelminastr	9	4481 AA	5	Traject 661/662, km46.500-61.900	55	Gemeente Kloetinge, Sectie A,2153
Koningin Wilhelminastr	9	4481 AA	7,5	Traject 661/662, km46.500-61.900	55	Gemeente Kloetinge, Sectie A,2153
Koningin Wilhelminastr	10	4481 AA	1,5	Traject 661/662, km46.500-61.900	55	Gemeente Kloetinge, Sectie A,2152
Koningin Wilhelminastr	10	4481 AA	5	Traject 661/662, km46.500-61.900	55	Gemeente Kloetinge, Sectie A,2152
Koningin Wilhelminastr	10	4481 AA	7,5	Traject 661/662, km46.500-61.900	55	Gemeente Kloetinge, Sectie A,2152
Koningin Wilhelminastr	11	4481 AA	1,5	Traject 661/662, km46.500-61.900	55	Gemeente Kloetinge, Sectie A,2151
Koningin Wilhelminastr	11	4481 AA	5	Traject 661/662, km46.500-61.900	55	Gemeente Kloetinge, Sectie A,2151
Koningin Wilhelminastr	12	4481 AA	1,5	Traject 661/662, km46.500-61.900	55	Gemeente Kloetinge, Sectie A,2150
Koningin Wilhelminastr	12	4481 AA	5	Traject 661/662, km46.500-61.900	55	Gemeente Kloetinge, Sectie A,2150
Lewestraat	63	4481 BC	1,5	Traject 661/662, km46.500-61.900	55	Gemeente Kloetinge, Sectie A,2105
Lewestraat	63	4481 BC	5	Traject 661/662, km46.500-61.900	55	Gemeente Kloetinge, Sectie A,2105
Lewestraat	65	4481 BC	1,5	Traject 661/662, km46.500-61.900	55	Gemeente Kloetinge, Sectie A,2104
Lewestraat	65	4481 BC	5	Traject 661/662, km46.500-61.900	55	Gemeente Kloetinge, Sectie A,2104
Lewestraat	67	4481 BC	1,5	Traject 661/662, km46.500-61.900	55	Gemeente Kloetinge, Sectie A,2103
Lewestraat	67	4481 BC	5	Traject 661/662, km46.500-61.900	58	Gemeente Kloetinge, Sectie A,2103
Lewestraat	84	4481 BG	1,5	Traject 661/662, km46.500-61.900	57	Gemeente Kloetinge, Sectie A,2938
Lewestraat	84	4481 BG	5	Traject 661/662, km46.500-61.900	60	Gemeente Kloetinge, Sectie A,2938

**Directoraat-Generaal
Ruimte**
Directie
Leefomgevingskwaliteit
Bureau Sanering
Verkeerslawaa

Datum

31 JAN. 2011

Kenmerk

BSV 2011034960

Straat	Huisnr	Postcode	Hoogte [M1]	Geluidsbelasting ten gevolge van:	Geluidsbelasting [dB]	Kadastrale aanduiding
Lewestraat	86	4481 BG	1,5	Traject 661/662, km46.500-61.900	57	Gemeente Kloetinge, Sectie A,1854
Lewestraat	86	4481 BG	5	Traject 661/662, km46.500-61.900	60	Gemeente Kloetinge, Sectie A,1854
Parallelweg	1	4462 AL	1,5	Traject 661/662, km46.500-61.900	59	Gemeente Goes, Sectie E,2536
Parallelweg	1	4462 AL	5	Traject 661/662, km46.500-61.900	64	Gemeente Goes, Sectie E,2536
Parallelweg	2	4462 AL	1,5	Traject 661/662, km46.500-61.900	58	Gemeente Goes, Sectie E,2535
Parallelweg	2	4462 AL	5	Traject 661/662, km46.500-61.900	63	Gemeente Goes, Sectie E,2535
Parallelweg	3	4462 AL	1,5	Traject 661/662, km46.500-61.900	58	Gemeente Goes, Sectie E,2534
Parallelweg	3	4462 AL	5	Traject 661/662, km46.500-61.900	63	Gemeente Goes, Sectie E,2534
Parallelweg	4	4462 AL	1,5	Traject 661/662, km46.500-61.900	57	Gemeente Goes, Sectie E,2533
Parallelweg	4	4462 AL	5	Traject 661/662, km46.500-61.900	63	Gemeente Goes, Sectie E,2533
Parallelweg	5	4462 AL	1,5	Traject 661/662, km46.500-61.900	57	Gemeente Goes, Sectie E,4374
Parallelweg	5	4462 AL	5	Traject 661/662, km46.500-61.900	62	Gemeente Goes, Sectie E,4374
Parallelweg	6	4462 AL	1,5	Traject 661/662, km46.500-61.900	57	Gemeente Goes, Sectie E,4373
Parallelweg	6	4462 AL	5	Traject 661/662, km46.500-61.900	62	Gemeente Goes, Sectie E,4373
Parallelweg	7	4462 AL	1,5	Traject 661/662, km46.500-61.900	57	Gemeente Goes, Sectie E,2530
Parallelweg	7	4462 AL	5	Traject 661/662, km46.500-61.900	63	Gemeente Goes, Sectie E,2530
Parallelweg	8	4462 AL	1,5	Traject 661/662, km46.500-61.900	56	Gemeente Goes, Sectie E,2529
Parallelweg	8	4462 AL	5	Traject 661/662, km46.500-61.900	62	Gemeente Goes, Sectie E,2529
Parallelweg	9	4462 AL	1,5	Traject 661/662, km46.500-61.900	56	Gemeente Goes, Sectie E,2645

Directoraat-Generaal Ruimte
Directie
Leefomgevingskwaliteit
Bureau Sanering
Verkeerslawaar

Datum
31 JAN. 2011

Kenmerk
BSV 2011034960

Straat	Huisnr	Postcode	Hoogte [M]	Geluidsbelasting ten gevolge van:	Geluidsbelasting [dB]	Kadastrale aanduiding
Parallelweg	9	4462 AL	5	Traject 661/662, km46.500-61.900	62	Gemeente Goes, Sectie E,2645
Parallelweg	10	4462 AL	1,5	Traject 661/662, km46.500-61.900	56	Gemeente Goes, Sectie E,3664
Parallelweg	10	4462 AL	5	Traject 661/662, km46.500-61.900	62	Gemeente Goes, Sectie E,3664
Parallelweg	10	4462 AL	7,5	Traject 661/662, km46.500-61.900	63	Gemeente Goes, Sectie E,3664
Parallelweg	13	4462 AL	1,5	Traject 661/662, km46.500-61.900	56	Gemeente Goes, Sectie E,4586
Parallelweg	13	4462 AL	5	Traject 661/662, km46.500-61.900	62	Gemeente Goes, Sectie E,4586
Parallelweg	14	4462 AL	1,5	Traject 661/662, km46.500-61.900	56	Gemeente Goes, Sectie E,2525
Parallelweg	14	4462 AL	5	Traject 661/662, km46.500-61.900	62	Gemeente Goes, Sectie E,2525
Parallelweg	15	4462 AL	1,5	Traject 661/662, km46.500-61.900	56	Gemeente Goes, Sectie E,4007
Parallelweg	15	4462 AL	5	Traject 661/662, km46.500-61.900	62	Gemeente Goes, Sectie E,4007
Parallelweg	16	4462 AL	1,5	Traject 661/662, km46.500-61.900	56	Gemeente Goes, Sectie E,2522
Parallelweg	16	4462 AL	5	Traject 661/662, km46.500-61.900	62	Gemeente Goes, Sectie E,2522
Parallelweg	17	4462 AL	1,5	Traject 661/662, km46.500-61.900	56	Gemeente Goes, Sectie E,2521
Parallelweg	17	4462 AL	5	Traject 661/662, km46.500-61.900	62	Gemeente Goes, Sectie E,2521
Parallelweg	18	4462 AL	1,5	Traject 661/662, km46.500-61.900	56	Gemeente Goes, Sectie E,2520
Parallelweg	18	4462 AL	5	Traject 661/662, km46.500-61.900	62	Gemeente Goes, Sectie E,2520
Parallelweg	19	4462 AL	1,5	Traject 661/662, km46.500-61.900	56	Gemeente Goes, Sectie E,2519
Parallelweg	19	4462 AL	5	Traject 661/662, km46.500-61.900	62	Gemeente Goes, Sectie E,2519
Parallelweg	20	4462 AL	1,5	Traject 661/662, km46.500-61.900	56	Gemeente Goes, Sectie E,2518

Directoraat-Generaal Ruimte
Directie
Leefomgevingskwaliteit
Bureau Sanering
Verkeerslawaaï

Datum

31 JAN. 2011

Kenmerk

BSV 2011034960

Straat	Huisnr	Postcode	Hoogte [M1]	Geluidsbelasting ten gevolge van:	Geluidsbelasting [dB]	Kadastrale aanduiding
Parallelweg	20	4462 AL	5	Traject 661/662, km46.500-61.900	62	Gemeente Goes, Sectie E,2518
Parallelweg	21	4462 AL	1,5	Traject 661/662, km46.500-61.900	56	Gemeente Goes, Sectie E,2517
Parallelweg	21	4462 AL	5	Traject 661/662, km46.500-61.900	62	Gemeente Goes, Sectie E,2517
Parallelweg	22	4462 AL	1,5	Traject 661/662, km46.500-61.900	56	Gemeente Goes, Sectie E,2516
Parallelweg	22	4462 AL	5	Traject 661/662, km46.500-61.900	62	Gemeente Goes, Sectie E,2516
Parallelweg	23	4462 AL	1,5	Traject 661/662, km46.500-61.900	56	Gemeente Goes, Sectie E,3186
Parallelweg	23	4462 AL	5	Traject 661/662, km46.500-61.900	62	Gemeente Goes, Sectie E,3186
Parallelweg	24	4462 AL	1,5	Traject 661/662, km46.500-61.900	56	Gemeente Goes, Sectie E,3187
Parallelweg	24	4462 AL	5	Traject 661/662, km46.500-61.900	62	Gemeente Goes, Sectie E,3187
Patijnweg	2	4461 LP	1,5	Traject 661/662, km46.500-61.900	58	Gemeente Goes, Sectie F,2729
Patijnweg	2	4461 LP	5	Traject 661/662, km46.500-61.900	62	Gemeente Goes, Sectie F,2729
Patijnweg	2	4461 LP	7,5	Traject 661/662, km46.500-61.900	63	Gemeente Goes, Sectie F,2729
Patijnweg	4	4461 LP	1,5	Traject 661/662, km46.500-61.900	58	Gemeente Goes, Sectie F,1150
Patijnweg	4	4461 LP	5	Traject 661/662, km46.500-61.900	62	Gemeente Goes, Sectie F,1150
Patijnweg	4	4461 LP	7,5	Traject 661/662, km46.500-61.900	63	Gemeente Goes, Sectie F,1150
Patijnweg	6	4461 LP	1,5	Traject 661/662, km46.500-61.900	57	Gemeente Goes, Sectie F,1151
Patijnweg	6	4461 LP	5	Traject 661/662, km46.500-61.900	62	Gemeente Goes, Sectie F,1151
Patijnweg	6	4461 LP	7,5	Traject 661/662, km46.500-61.900	63	Gemeente Goes, Sectie F,1151
Patijnweg	8	4461 LP	1,5	Traject 661/662, km46.500-61.900	57	Gemeente Goes, Sectie F,2462

Directoraat-Generaal Ruimte
Directie
Leefomgevingskwaliteit
Bureau Sanering
Verkeerslawaaï

Datum
31 JAN. 2011
Kenmerk
BSV 2011034960

Straat	Huisnr	Postcode	Hoogte [M1]	Geluidsbelasting ten gevolge van:	Geluidsbelasting [dB]	Kadastrale aanduiding
Patijnweg	8	4461 LP	5	Traject 661/662, km46.500-61.900	62	Gemeente Goes, Sectie F,2462
Patijnweg	8	4461 LP	7,5	Traject 661/662, km46.500-61.900	63	Gemeente Goes, Sectie F,2462
Patijnweg	10	4461 LP	1,5	Traject 661/662, km46.500-61.900	57	Gemeente Goes, Sectie F,2463
Patijnweg	10	4461 LP	5	Traject 661/662, km46.500-61.900	62	Gemeente Goes, Sectie F,2463
Patijnweg	10	4461 LP	7,5	Traject 661/662, km46.500-61.900	63	Gemeente Goes, Sectie F,2463
Patijnweg	12	4461 LP	1,5	Traject 661/662, km46.500-61.900	56	Gemeente Goes, Sectie F,2041
Patijnweg	12	4461 LP	5	Traject 661/662, km46.500-61.900	60	Gemeente Goes, Sectie F,2041
Patijnweg	12	4461 LP	7,5	Traject 661/662, km46.500-61.900	61	Gemeente Goes, Sectie F,2041
Patijnweg	14	4461 LP	1,5	Traject 661/662, km46.500-61.900	56	Gemeente Goes, Sectie F,2042
Patijnweg	14	4461 LP	5	Traject 661/662, km46.500-61.900	60	Gemeente Goes, Sectie F,2042
Patijnweg	14	4461 LP	7,5	Traject 661/662, km46.500-61.900	61	Gemeente Goes, Sectie F,2042
Patijnweg	16	4461 LP	1,5	Traject 661/662, km46.500-61.900	55	Gemeente Goes, Sectie F,2043
Patijnweg	16	4461 LP	5	Traject 661/662, km46.500-61.900	59	Gemeente Goes, Sectie F,2043
Patijnweg	16	4461 LP	7,5	Traject 661/662, km46.500-61.900	60	Gemeente Goes, Sectie F,2043
Patijnweg	18	4461 LP	1,5	Traject 661/662, km46.500-61.900	55	Gemeente Goes, Sectie F,1159
Patijnweg	18	4461 LP	5	Traject 661/662, km46.500-61.900	59	Gemeente Goes, Sectie F,1159
Patijnweg	18	4461 LP	7,5	Traject 661/662, km46.500-61.900	60	Gemeente Goes, Sectie F,1159
Patijnweg	20	4461 LP	1,5	Traject 661/662, km46.500-61.900	55	Gemeente Goes, Sectie F,2044
Patijnweg	20	4461 LP	5	Traject 661/662, km46.500-61.900	57	Gemeente Goes, Sectie F,2044

Directoraat-Generaal Ruimte
 Directie
 Leefomgevingskwaliteit
 Bureau Sanering
 Verkeerslawaa

Datum
31 JAN. 2011
Kenmerk
 BSV 2011034960

Straat	Huisnr	Postcode	Hoogte [M1]	Geluidsbelasting ten gevolge van:	Geluidsbelasting [dB]	Kadastrale aanduiding
Patijnweg	20	4461 LP	7,5	Traject 661/662, km46.500-61.900	59	Gemeente Goes, Sectie F,2044
Patijnweg	22	4461 LP	1,5	Traject 661/662, km46.500-61.900	55	Gemeente Goes, Sectie F,2045
Patijnweg	22	4461 LP	5	Traject 661/662, km46.500-61.900	58	Gemeente Goes, Sectie F,2045
Patijnweg	22	4461 LP	7,5	Traject 661/662, km46.500-61.900	59	Gemeente Goes, Sectie F,2045
Patijnweg	24	4461 LP	1,5	Traject 661/662, km46.500-61.900	55	Gemeente Goes, Sectie F,2046
Patijnweg	24	4461 LP	5	Traject 661/662, km46.500-61.900	58	Gemeente Goes, Sectie F,2046
Patijnweg	24	4461 LP	7,5	Traject 661/662, km46.500-61.900	59	Gemeente Goes, Sectie F,2046
Patijnweg	26	4461 LP	1,5	Traject 661/662, km46.500-61.900	55	Gemeente Goes, Sectie F,2047
Patijnweg	26	4461 LP	5	Traject 661/662, km46.500-61.900	58	Gemeente Goes, Sectie F,2047
Patijnweg	26	4461 LP	7,5	Traject 661/662, km46.500-61.900	59	Gemeente Goes, Sectie F,2047
Patijnweg	28	4461 LP	1,5	Traject 661/662, km46.500-61.900	55	Gemeente Goes, Sectie F,2048
Patijnweg	28	4461 LP	5	Traject 661/662, km46.500-61.900	58	Gemeente Goes, Sectie F,2048
Patijnweg	28	4461 LP	7,5	Traject 661/662, km46.500-61.900	59	Gemeente Goes, Sectie F,2048
Patijnweg	30	4461 LR	1,5	Traject 661/662, km46.500-61.900	55	Gemeente Goes, Sectie F,204
Patijnweg	30	4461 LR	5	Traject 661/662, km46.500-61.900	58	Gemeente Goes, Sectie F,204
Patijnweg	30	4461 LR	7,5	Traject 661/662, km46.500-61.900	59	Gemeente Goes, Sectie F,204
Patijnweg	32	4461 LR	1,5	Traject 661/662, km46.500-61.900	55	Gemeente Goes, Sectie F,205
Patijnweg	32	4461 LR	5	Traject 661/662, km46.500-61.900	58	Gemeente Goes, Sectie F,205
Patijnweg	32	4461 LR	7,5	Traject 661/662, km46.500-61.900	59	Gemeente Goes, Sectie F,205

Directoraat-Generaal Ruimte
 Directie
 Leefomgevingskwaliteit
 Bureau Sanering
 Verkeerslawaaï

Datum
 3 1 JAN. 2011
Kenmerk
 BSV 2011034960

Straat	Huisnr	Postcode	Hoogte [M1]	Geluidsbelasting ten gevolge van:	Geluidsbelasting [dB]	Kadastrale aanduiding
Patijnweg	34	4461 LR	1,5	Traject 661/662, km46.500-61.900	55	Gemeente Goes, Sectie F,782
Patijnweg	34	4461 LR	5	Traject 661/662, km46.500-61.900	57	Gemeente Goes, Sectie F,782
Patijnweg	34	4461 LR	7,5	Traject 661/662, km46.500-61.900	59	Gemeente Goes, Sectie F,782
Patijnweg	36	4461 LR	1,5	Traject 661/662, km46.500-61.900	55	Gemeente Goes, Sectie F,2051
Patijnweg	36	4461 LR	5	Traject 661/662, km46.500-61.900	56	Gemeente Goes, Sectie F,2051
Patijnweg	38	4461 LR	1,5	Traject 661/662, km46.500-61.900	55	Gemeente Goes, Sectie F,999
Patijnweg	38	4461 LR	5	Traject 661/662, km46.500-61.900	57	Gemeente Goes, Sectie F,999
Patijnweg	40	4461 LR	1,5	Traject 661/662, km46.500-61.900	55	Gemeente Goes, Sectie F,1079
Patijnweg	40	4461 LR	5	Traject 661/662, km46.500-61.900	56	Gemeente Goes, Sectie F,1079
Patijnweg	46	4461 LR	1,5	Traject 661/662, km46.500-61.900	55	Gemeente Goes, Sectie F,744
Patijnweg	46	4461 LR	5	Traject 661/662, km46.500-61.900	57	Gemeente Goes, Sectie F,744
Patijnweg	48	4461 LR	1,5	Traject 661/662, km46.500-61.900	55	Gemeente Goes, Sectie F,745
Patijnweg	48	4461 LR	5	Traject 661/662, km46.500-61.900	57	Gemeente Goes, Sectie F,745
Patijnweg	66	4461 LR	1,5	Traject 661/662, km46.500-61.900	55	Gemeente Goes, Sectie F,209
Patijnweg	66	4461 LR	5	Traject 661/662, km46.500-61.900	56	Gemeente Goes, Sectie F,209
Patijnweg	66	4461 LR	7,5	Traject 661/662, km46.500-61.900	58	Gemeente Goes, Sectie F,209
Patijnweg	68	4461 LR	1,5	Traject 661/662, km46.500-61.900	55	Gemeente Goes, Sectie F,2054
Patijnweg	68	4461 LR	5	Traject 661/662, km46.500-61.900	56	Gemeente Goes, Sectie F,2054
Patijnweg	70	4461 LS	1,5	Traject 661/662, km46.500-61.900	55	Gemeente Goes, Sectie F,1971

Directoraat-Generaal Ruimte
 Directie
 Leefomgevingskwaliteit
 Bureau Sanering
 Verkeerslawaa

Datum
31 JAN. 2011
Kenmerk
 BSV 2011034960

Straat	Huisnr	Postcode	Hoogte [M1]	Geluidsbelasting ten gevolge van:	Geluidsbelasting [dB]	Kadastrale aanduiding
Patijnweg	70	4461 LS	5	Traject 661/662, km46.500-61.900	56	Gemeente Goes, Sectie F,1971
Patijnweg	74	4461 LS	1,5	Traject 661/662, km46.500-61.900	55	Gemeente Goes, Sectie F,2147
Patijnweg	74	4461 LS	5	Traject 661/662, km46.500-61.900	55	Gemeente Goes, Sectie F,2147
Patijnweg	76	4461 LS	1,5	Traject 661/662, km46.500-61.900	55	Gemeente Goes, Sectie A,2487
Patijnweg	76	4461 LS	5	Traject 661/662, km46.500-61.900	58	Gemeente Kloetinge, Sectie A,2487
Patijnweg	76	4461 LS	7,5	Traject 661/662, km46.500-61.900	59	Gemeente Kloetinge, Sectie A,2487
Patijnweg	78	4461 LS	1,5	Traject 661/662, km46.500-61.900	55	Gemeente Kloetinge, Sectie A,2488
Patijnweg	78	4461 LS	5	Traject 661/662, km46.500-61.900	58	Gemeente Kloetinge, Sectie A,2488
Patijnweg	78	4461 LS	7,5	Traject 661/662, km46.500-61.900	59	Gemeente Kloetinge, Sectie A,2488
Patijnweg	80	4461 LS	1,5	Traject 661/662, km46.500-61.900	55	Gemeente Kloetinge, Sectie A,2489
Patijnweg	80	4461 LS	5	Traject 661/662, km46.500-61.900	58	Gemeente Kloetinge, Sectie A,2489
Patijnweg	80	4461 LS	7,5	Traject 661/662, km46.500-61.900	59	Gemeente Kloetinge, Sectie A,2489
Patijnweg	82	4461 LS	1,5	Traject 661/662, km46.500-61.900	55	Gemeente Kloetinge, Sectie A,2490
Patijnweg	82	4461 LS	5	Traject 661/662, km46.500-61.900	57	Gemeente Kloetinge, Sectie A,2490
Patijnweg	84	4461 LS	1,5	Traject 661/662, km46.500-61.900	55	Gemeente Kloetinge, Sectie A,2780
Patijnweg	84	4461 LS	5	Traject 661/662, km46.500-61.900	58	Gemeente Kloetinge, Sectie A,2780
Patijnweg	86	4461 LS	1,5	Traject 661/662, km46.500-61.900	55	Gemeente Kloetinge, Sectie A,2492
Patijnweg	86	4461 LS	5	Traject 661/662, km46.500-61.900	58	Gemeente Kloetinge, Sectie A,2492
Patijnweg	86	4461 LS	7,5	Traject 661/662, km46.500-61.900	59	Gemeente Kloetinge, Sectie A,2492

Directoraat-Generaal Ruimte
Directie
Leefomgevingskwaliteit
Bureau Sanering
Verkeerslawaar

Datum
31 JAN. 2011
Kenmerk
BSV 2011034960

Straat	Huisnr	Postcode	Hoogte [M1]	Geluidsbelasting ten gevolge van:	Geluidsbelasting [dB]	Kadastrale aanduiding
Patijnweg	88	4461 LS	1,5	Traject 661/662, km46.500-61.900	55	Gemeente Kloetinge, Sectie A,2493
Patijnweg	88	4461 LS	5	Traject 661/662, km46.500-61.900	58	Gemeente Kloetinge, Sectie A,2493
Patijnweg	88	4461 LS	7,5	Traject 661/662, km46.500-61.900	59	Gemeente Kloetinge, Sectie A,2493
Patijnweg	90	4461 LS	1,5	Traject 661/662, km46.500-61.900	55	Gemeente Kloetinge, Sectie A,2956
Patijnweg	90	4461 LS	5	Traject 661/662, km46.500-61.900	58	Gemeente Kloetinge, Sectie A,2956
Patijnweg	92	4461 LS	1,5	Traject 661/662, km46.500-61.900	55	Gemeente Kloetinge, Sectie A,2495
Patijnweg	92	4461 LS	5	Traject 661/662, km46.500-61.900	58	Gemeente Kloetinge, Sectie A,2495
Patijnweg	94	4461 LS	1,5	Traject 661/662, km46.500-61.900	55	Gemeente Kloetinge, Sectie A,2639
Patijnweg	94	4461 LS	5	Traject 661/662, km46.500-61.900	58	Gemeente Kloetinge, Sectie A,2639
Patijnweg	96	4461 LS	1,5	Traject 661/662, km46.500-61.900	55	Gemeente Kloetinge, Sectie A,2640
Patijnweg	96	4461 LS	5	Traject 661/662, km46.500-61.900	57	Gemeente Kloetinge, Sectie A,2640
Patijnweg	98	4461 LS	1,5	Traject 661/662, km46.500-61.900	55	Gemeente Kloetinge, Sectie A,2497
Patijnweg	98	4461 LS	5	Traject 661/662, km46.500-61.900	58	Gemeente Kloetinge, Sectie A,2497
Patijnweg	100	4461 LS	1,5	Traject 661/662, km46.500-61.900	55	Gemeente Kloetinge, Sectie A,2940
Patijnweg	100	4461 LS	5	Traject 661/662, km46.500-61.900	58	Gemeente Kloetinge, Sectie A,2940
Rembrandtlaan	1	4462 AG	1,5	Traject 661/662, km46.500-61.900	55	Gemeente Goes, Sectie E,2338
Rembrandtlaan	1	4462 AG	5	Traject 661/662, km46.500-61.900	59	Gemeente Goes, Sectie E,2338
Rubenshof	1	4462 SM	1,5	Traject 661/662, km46.500-61.900	55	Gemeente Goes, Sectie E,3365
Rubenshof	1	4462 SM	5	Traject 661/662, km46.500-61.900	58	Gemeente Goes, Sectie E,3365

Directoraat-Generaal Ruimte
Directie
Leefomgevingskwaliteit
Bureau Sanering
Verkeerslawaar

Datum
31 JAN, 2011
Kenmerk
BSV 2011034960

Straat	Huisnr	Postcode	Hoogte [M1]	Geluidsbelasting ten gevolge van:	Geluidsbelasting [dB]	Kadastrale aanduiding
Rubenshof	1	4462 SM	7,5	Traject 661/662, km46.500-61.900	60	Gemeente Goes, Sectie E,3365
Rubenshof	12	4462 SM	1,5	Traject 661/662, km46.500-61.900	55	Gemeente Goes, Sectie E,3365
Rubenshof	12	4462 SM	5	Traject 661/662, km46.500-61.900	55	Gemeente Goes, Sectie E,3365
Rubenshof	12	4462 SM	7,5	Traject 661/662, km46.500-61.900	55	Gemeente Goes, Sectie E,3365
Rubenshof	23	4462 SM	1,5	Traject 661/662, km46.500-61.900	55	Gemeente Goes, Sectie E,3365
Rubenshof	23	4462 SM	5	Traject 661/662, km46.500-61.900	55	Gemeente Goes, Sectie E,3365
Rubenshof	23	4462 SM	7,5	Traject 661/662, km46.500-61.900	55	Gemeente Goes, Sectie E,3365
Van de Spiegelstraat	98	4461 LN	1,5	Traject 661/662, km46.500-61.900	55	Gemeente Goes, Sectie C,2330
Van de Spiegelstraat	98	4461 LN	5	Traject 661/662, km46.500-61.900	60	Gemeente Goes, Sectie C,2330
Van de Spiegelstraat	100	4461 LN	1,5	Traject 661/662, km46.500-61.900	55	Gemeente Goes, Sectie C,2331
Van de Spiegelstraat	100	4461 LN	5	Traject 661/662, km46.500-61.900	60	Gemeente Goes, Sectie C,2331
Van de Spiegelstraat	102	4461 LN	1,5	Traject 661/662, km46.500-61.900	55	Gemeente Goes, Sectie C,2332
Van de Spiegelstraat	102	4461 LN	5	Traject 661/662, km46.500-61.900	60	Gemeente Goes, Sectie C,2332
Vermeerstraat	2	4462 ST	1,5	Traject 661/662, km46.500-61.900	55	Gemeente Goes, Sectie E,3790
Vermeerstraat	2	4462 ST	5	Traject 661/662, km46.500-61.900	58	Gemeente Goes, Sectie E,3790
Vermeerstraat	2	4462 ST	7,5	Traject 661/662, km46.500-61.900	60	Gemeente Goes, Sectie E,3790
Vermeerstraat	4	4462 ST	1,5	Traject 661/662, km46.500-61.900	55	Gemeente Goes, Sectie E,3791
Vermeerstraat	4	4462 ST	5	Traject 661/662, km46.500-61.900	56	Gemeente Goes, Sectie E,3791
Vermeerstraat	4	4462 ST	7,5	Traject 661/662, km46.500-61.900	57	Gemeente Goes, Sectie E,3791

Directoraat-Generaal Ruimte
Directie
Leefomgevingskwaliteit
Bureau Sanering
Verkeerslawaa

Datum
31 JAN. 2011

Kenmerk
BSV 2011034960

Straat	Huisnr	Postcode	Hoogte [M1]	Geluidsbelasting ten gevolge van:	Geluidsbelasting [dB]	Kadastrale aanduiding
Willem Zelleweg	1	4462 AA	1,5	Traject 661/662, km46.500-61.900	62	Gemeente Goes, Sectie E,2161
Willem Zelleweg	1	4462 AA	5	Traject 661/662, km46.500-61.900	66	Gemeente Goes, Sectie E,2161
Willem Zelleweg	3	4462 AA	1,5	Traject 661/662, km46.500-61.900	61	Gemeente Goes, Sectie E,2160
Willem Zelleweg	3	4462 AA	5	Traject 661/662, km46.500-61.900	66	Gemeente Goes, Sectie E,2160
Willem Zelleweg	5	4462 AA	1,5	Traject 661/662, km46.500-61.900	60	Gemeente Goes, Sectie E,1817
Willem Zelleweg	5	4462 AA	5	Traject 661/662, km46.500-61.900	65	Gemeente Goes, Sectie E,1817
Willem Zelleweg	7	4462 AA	1,5	Traject 661/662, km46.500-61.900	59	Gemeente Goes, Sectie E,1818
Willem Zelleweg	7	4462 AA	5	Traject 661/662, km46.500-61.900	64	Gemeente Goes, Sectie E,1818
Willem Zelleweg	9	4462 AA	1,5	Traject 661/662, km46.500-61.900	58	Gemeente Goes, Sectie E,1819
Willem Zelleweg	9	4462 AA	5	Traject 661/662, km46.500-61.900	63	Gemeente Goes, Sectie E,1819
Willem Zelleweg	11	4462 AA	1,5	Traject 661/662, km46.500-61.900	57	Gemeente Goes, Sectie E,1820
Willem Zelleweg	11	4462 AA	5	Traject 661/662, km46.500-61.900	62	Gemeente Goes, Sectie E,1820
Willem Zelleweg	13	4462 AA	1,5	Traject 661/662, km46.500-61.900	57	Gemeente Goes, Sectie E,1821
Willem Zelleweg	13	4462 AA	5	Traject 661/662, km46.500-61.900	62	Gemeente Goes, Sectie E,1821
Willem Zelleweg	15	4462 AA	1,5	Traject 661/662, km46.500-61.900	57	Gemeente Goes, Sectie E,2605
Willem Zelleweg	15	4462 AA	5	Traject 661/662, km46.500-61.900	62	Gemeente Goes, Sectie E,2605
Willem Zelleweg	17	4462 AA	1,5	Traject 661/662, km46.500-61.900	56	Gemeente Goes, Sectie E,2606
Willem Zelleweg	17	4462 AA	5	Traject 661/662, km46.500-61.900	61	Gemeente Goes, Sectie E,2606
Willem Zelleweg	21	4462 AA	1,5	Traject 661/662, km46.500-61.900	56	Gemeente Goes, Sectie E,1834

Directoraat-Generaal Ruimte
Directie
Leefomgevingskwaliteit
Bureau Sanering
Verkeerslawaa

Datum
31 JAN. 2011
Kenmerk
BSV 2011034960

Straat	Huisnr	Postcode	Hoogte [M]	Geluidsbelasting ten gevolge van:	Geluidsbelasting [dB]	Kadastrale aanduiding
Willem Zelleweg	21	4462 AA	5	Traject 661/662, km46.500-61.900	61	Gemeente Goes, Sectie E,1834
Willem Zelleweg	23	4462 AA	1,5	Traject 661/662, km46.500-61.900	56	Gemeente Goes, Sectie E,1825
Willem Zelleweg	23	4462 AA	5	Traject 661/662, km46.500-61.900	61	Gemeente Goes, Sectie E,1825
Willem Zelleweg	25	4462 AA	1,5	Traject 661/662, km46.500-61.900	56	Gemeente Goes, Sectie E,1826
Willem Zelleweg	25	4462 AA	5	Traject 661/662, km46.500-61.900	61	Gemeente Goes, Sectie E,1826
Willem Zelleweg	27	4462 AA	1,5	Traject 661/662, km46.500-61.900	56	Gemeente Goes, Sectie E,1827
Willem Zelleweg	27	4462 AA	5	Traject 661/662, km46.500-61.900	61	Gemeente Goes, Sectie E,1827
Willem Zelleweg	29	4462 AA	1,5	Traject 661/662, km46.500-61.900	56	Gemeente Goes, Sectie E,1828
Willem Zelleweg	29	4462 AA	5	Traject 661/662, km46.500-61.900	61	Gemeente Goes, Sectie E,1828
Willem Zelleweg	31	4462 AA	1,5	Traject 661/662, km46.500-61.900	56	Gemeente Goes, Sectie E,1829
Willem Zelleweg	31	4462 AA	5	Traject 661/662, km46.500-61.900	61	Gemeente Goes, Sectie E,1829
Willem Zelleweg	31 A	4462 AA	1,5	Traject 661/662, km46.500-61.900	56	Gemeente Goes, Sectie E,2620
Willem Zelleweg	31 A	4462 AA	5	Traject 661/662, km46.500-61.900	60	Gemeente Goes, Sectie E,2620
Willem Zelleweg	33	4462 AA	1,5	Traject 661/662, km46.500-61.900	55	Gemeente Goes, Sectie E,2621
Willem Zelleweg	33	4462 AA	5	Traject 661/662, km46.500-61.900	59	Gemeente Goes, Sectie E,2621
Willem Zelleweg	33 A	4462 AA	1,5	Traject 661/662, km46.500-61.900	55	Gemeente Goes, Sectie E,2666
Willem Zelleweg	33 A	4462 AA	5	Traject 661/662, km46.500-61.900	59	Gemeente Goes, Sectie E,2666
Willem Zelleweg	33 B	4462 AA	1,5	Traject 661/662, km46.500-61.900	55	Gemeente Goes, Sectie E,2667
Willem Zelleweg	33 B	4462 AA	5	Traject 661/662, km46.500-61.900	59	Gemeente Goes, Sectie E,2667

**Directoraat-Generaal
Ruimte**
Directie
Leefomgevingskwaliteit
Bureau Sanering
Verkeerslawaa

Datum
31 JAN. 2011
Kenmerk
BSV 2011034960

Straat	Huisnr	Postcode	Hoogte [M1]	Geluidsbelasting ten gevolge van:	Geluidsbelasting [dB]	Kadastrale aanduiding
Willem Zelleweg	33 C	4462 AA	1,5	Traject 661/662, km46.500-61.900	55	Gemeente Goes, Sectie E,2668
Willem Zelleweg	33 C	4462 AA	5	Traject 661/662, km46.500-61.900	59	Gemeente Goes, Sectie E,2668
Willem Zelleweg	35	4462 AB	1,5	Traject 661/662, km46.500-61.900	55	Gemeente Goes, Sectie E,2114
Willem Zelleweg	35	4462 AB	5	Traject 661/662, km46.500-61.900	58	Gemeente Goes, Sectie E,2114
Willem Zelleweg	37	4462 AB	1,5	Traject 661/662, km46.500-61.900	55	Gemeente Goes, Sectie E,2114
Willem Zelleweg	37	4462 AB	5	Traject 661/662, km46.500-61.900	58	Gemeente Goes, Sectie E,2114
Willem Zelleweg	39	4462 AB	1,5	Traject 661/662, km46.500-61.900	55	Gemeente Goes, Sectie E,2114
Willem Zelleweg	39	4462 AB	5	Traject 661/662, km46.500-61.900	58	Gemeente Goes, Sectie E,2114
Willem Zelleweg	41	4462 AB	1,5	Traject 661/662, km46.500-61.900	55	Gemeente Goes, Sectie E,2114
Willem Zelleweg	41	4462 AB	5	Traject 661/662, km46.500-61.900	58	Gemeente Goes, Sectie E,2114
Willem Zelleweg	43	4462 AB	1,5	Traject 661/662, km46.500-61.900	55	Gemeente Goes, Sectie E,3789
Willem Zelleweg	43	4462 AB	5	Traject 661/662, km46.500-61.900	59	Gemeente Goes, Sectie E,3789
Willem Zelleweg	45	4462 AB	1,5	Traject 661/662, km46.500-61.900	55	Gemeente Goes, Sectie E,3789
Willem Zelleweg	45	4462 AB	5	Traject 661/662, km46.500-61.900	59	Gemeente Goes, Sectie E,3789
Willem Zelleweg	47	4462 AB	1,5	Traject 661/662, km46.500-61.900	55	Gemeente Goes, Sectie E,3789
Willem Zelleweg	47	4462 AB	5	Traject 661/662, km46.500-61.900	59	Gemeente Goes, Sectie E,3789
Willem Zelleweg	49	4462 AB	1,5	Traject 661/662, km46.500-61.900	55	Gemeente Goes, Sectie E,3789
Willem Zelleweg	49	4462 AB	5	Traject 661/662, km46.500-61.900	59	Gemeente Goes, Sectie E,3789
Willem Zelleweg	49 A	4462 AB	1,5	Traject 661/662, km46.500-61.900	55	Gemeente Goes, Sectie E,3787

Directoraat-Generaal Ruimte

Directie
Leefomgevingskwaliteit
Bureau Sanering
Verkeerslawaa

Datum
31 JAN. 2011

Kenmerk
BSV 2011034960

Straat	Huisnr	Postcode	Hoogte [M1]	Geluidsbelasting ten gevolge van:	Geluidsbelasting [dB]	Kadastrale aanduiding
Willem Zelleweg	49 A	4462 AB	5	Traject 661/662, km46.500-61.900	58	Gemeente Goes, Sectie E,3787
Willem Zelleweg	49 A	4462 AB	7,5	Traject 661/662, km46.500-61.900	60	Gemeente Goes, Sectie E,3787
Willem Zelleweg	49 B	4462 AB	1,5	Traject 661/662, km46.500-61.900	55	Gemeente Goes, Sectie E,3788
Willem Zelleweg	49 B	4462 AB	5	Traject 661/662, km46.500-61.900	58	Gemeente Goes, Sectie E,3788
Willem Zelleweg	49 B	4462 AB	7,5	Traject 661/662, km46.500-61.900	60	Gemeente Goes, Sectie E,3788
Willem Zelleweg	51	4462 AB	1,5	Traject 661/662, km46.500-61.900	55	Gemeente Goes, Sectie E,3815
Willem Zelleweg	51	4462 AB	5	Traject 661/662, km46.500-61.900	59	Gemeente Goes, Sectie E,3815
Willem Zelleweg	53	4462 AB	1,5	Traject 661/662, km46.500-61.900	55	Gemeente Goes, Sectie E,3815
Willem Zelleweg	53	4462 AB	5	Traject 661/662, km46.500-61.900	59	Gemeente Goes, Sectie E,3815
Willem Zelleweg	55	4462 AB	1,5	Traject 661/662, km46.500-61.900	55	Gemeente Goes, Sectie E,3815
Willem Zelleweg	55	4462 AB	5	Traject 661/662, km46.500-61.900	59	Gemeente Goes, Sectie E,3815
Willem Zelleweg	57	4462 AB	1,5	Traject 661/662, km46.500-61.900	55	Gemeente Goes, Sectie E,3815
Willem Zelleweg	57	4462 AB	5	Traject 661/662, km46.500-61.900	59	Gemeente Goes, Sectie E,3815
Willem Zelleweg	59	4462 AB	1,5	Traject 661/662, km46.500-61.900	55	Gemeente Goes, Sectie E,3813
Willem Zelleweg	59	4462 AB	5	Traject 661/662, km46.500-61.900	58	Gemeente Goes, Sectie E,3813
Willem Zelleweg	59	4462 AB	7,5	Traject 661/662, km46.500-61.900	60	Gemeente Goes, Sectie E,3813
Willem Zelleweg	61	4462 AB	1,5	Traject 661/662, km46.500-61.900	55	Gemeente Goes, Sectie E,3814
Willem Zelleweg	61	4462 AB	5	Traject 661/662, km46.500-61.900	58	Gemeente Goes, Sectie E,3814
Willem Zelleweg	61	4462 AB	7,5	Traject 661/662, km46.500-61.900	60	Gemeente Goes, Sectie E,3814

Directoraat-Generaal Ruimte
Directie
Leefomgevingskwaliteit
Bureau Sanering
Verkeerslawaa

Datum
31 JAN. 2011

Kenmerk
BSV 2011034960

Ter waarmerking:

De Staatssecretaris van Infrastructuur en Milieu,
voor deze:

de directeur -generaal Ruimte,


o.l.:

de directeur Leefomgevingskwaliteit

**Directoraat-Generaal
Ruimte**
Directie
Leefomgevingskwaliteit
Bureau Sanering
Verkeerslawaa

Datum
31 JAN, 2011

Kenmerk
BSV 2011034960



ing. C.M. Moons



bijlage 2

Projectnummer: 222.144.00;

Deze bijlage 2 behoort bij de beschikking van de staatssecretaris van
Infrastructuur en Milieu d.d. **31 JAN. 2011**, BSV 2011034960

**Directoraat-Generaal
Ruimte**
Directie
Leefomgevingskwaliteit
Bureau Sanering
Verkeerslawaa

Datum

Kenmerk
BSV 2011034960

Niet-saneringsobjecten

Voor de gevels van de hieronder vermelde niet-saneringsobjecten in Goes en Kloetinge, gemeente Goes, is met toepassing van artikel 4.7 en met inachtneming van artikel 4.13 en artikel 4.14 van het Besluit geluidhinder de daarbij genoemde waarde vastgesteld als de ten hoogste toelaatbare waarde van de geluidsbelasting vanwege de spoorweg "Traject 661/662, km 46.500-61.900" in de gemeente Goes.

Straat	Huisnr.	Postcode	Hoogte [M]	Geluidsbelasting ten gevolge van:	Geluidsbelasting [dB]	Kadastrale aanduiding
Buys Ballotstraat	7	4462 AM	5	Traject 661/662, km46.500-61.900	57	Gemeente Goes, Sectie E,2642
Kloetingseweg	7	4462 AT	1,5	Traject 661/662, km46.500-61.900	57	Gemeente Goes, Sectie C,4468
Kloetingseweg	7	4462 AT	5	Traject 661/662, km46.500-61.900	60	Gemeente Goes, Sectie C,4468
Kloetingseweg	10	4462 BA	5	Traject 661/662, km46.500-61.900	57	Gemeente Goes, Sectie E,1711
Kloetingseweg	12	4462 BA	5	Traject 661/662, km46.500-61.900	56	Gemeente Goes, Sectie E,1712
Kloetingseweg	14	4462 BA	5	Traject 661/662, km46.500-61.900	56	Gemeente Goes, Sectie E,1713
Koningin Wilhelminastraat	13	4481 AB	7,5	Traject 661/662, km46.500-61.900	56	Gemeente Kloetinge, Sectie A,2205
Koningin Wilhelminastraat	14	4481 AB	7,5	Traject 661/662, km46.500-61.900	56	Gemeente Kloetinge, Sectie A,2204
Koningin Wilhelminastraat	15	4481 AB	7,5	Traject 661/662, km46.500-61.900	56	Gemeente Kloetinge, Sectie A,2817
Koningin Wilhelminastraat	16	4481 AB	7,5	Traject 661/662, km46.500-61.900	56	Gemeente Kloetinge, Sectie A,2202


Ter waarmerking:

De Staatssecretaris van Infrastructuur en Milieu,
voor deze:

de directeur -generaal Ruimte,

o.l.:

de directeur Leefomgevingskwaliteit



ing. C.M. Moons

**Directoraat-Generaal
Ruimte**
Directie
Leefomgevingskwaliteit
Bureau Sanering
Verkeerslawaaï

Datum

31 JAN. 2011

Kenmerk

BSV 2011034960